



ОБЩИНСКИ СЪВЕТ - ДРЯНОВО

Вх. № ОБАЗ-04-22/23.9.2022г.

ОБЩИНА ДРЯНОВО

ДО
ОБЩИНСКИ СЪВЕТ
ГР. ДРЯНОВО

ТРИФОН ПАНЧЕВ - КМЕТ НА ОБЩИНА ДРЯНОВО

ПРЕДЛОЖЕНИЕ

Относно: Издаване разрешение за изработване на ПУП План-схема за елементите на техническата инфраструктура, в границите на урбанизираната територия на с. Керека, община Дряново за трасе на кабел НН и водопровод за изграждане на Обект: "Трасе на кабел НН и водопровод за УПИ XII-552, кв. 3 ПИ 36751.501.552 по КК на с. Керека, Община Дряново", образуван от ПИ 36751.501.242".

УВАЖАЕМИ ОБЩИНСКИ СЪВЕТНИЦИ,

В деловодството на общинска администрация постъпило, с вх. № ОБА 3-04-22/15.09.2022г., е постъпило искане за допускане изработване на ПУП План - схема по чл.108 ал. 2 от ЗУТ за елементите на техническата инфраструктура, в границите на урбанизираната територия на с. Керека, община Дряново за кабел НН и водопровод за изграждане на "Трасе на кабел НН и водопровод за УПИ XII-552, кв. 3 ПИ 36751.501.552 по КК на с. Керека, Община Дряново", образуван от ПИ 36751.501.242" от Петър Петров заинтересовано лице по смисъла на чл.131 от ЗУТ, собственик на ПИ с идентификатор 36751.501.552 по КК на с. Керека, Община Дряново.

Към искането са приложени:

1. Задание за изработване на ПУП План - схема за елементите на техническата инфраструктура, в границите на урбанизираната територия на с. Керека, община Дряново за изграждане на "Трасе на кабел НН и водопровод за УПИ XII-552, кв. 3 ПИ 36751.501.552 по КК на с. Керека, Община Дряново", образуван от ПИ 36751.501.242";

2. Обяснителна записка относно ПУП План - схема за трасе на кабел НН и водопровод село Керека;

3. ПУП План - схема за изграждане на "Трасе на кабел НН и водопровод за УПИ XII-552, кв. 3 ПИ 36751.501.552 по КК на с. Керека, Община Дряново", образуван от ПИ 36751.501.242", отразяваща:

1. Трасето на кабел НН, което започва от стълб НН, изв.»Изток» от ТП «Керека»2 от т.1, разположено на главната улица между о.т. 130-131 и стига до т.3 в УПИ XII-552, кв. 3 ПИ 36751.501.552 и присъединяването към електроразпределителната мрежа от ново електромерно табло 1Т2М, поставено на стълба

Клона на трасето минава по първостепенна улица на селото и не минава през частни имоти. Сервитутът на кабела е 2,10м /0,60 от едната страна, 1,50 от другата страна/. Дължината на кабела е 8,40 м;

2. Трасето на водопровод, което започва от съществуващия водопровод в т. 1, разположен на главната улица между о.т. 130-131 и в т.2 се включва в УПИ XII-552, кв. 3 ПИ 36751.501.552.

Клона на трасето минава по първостепенна улица на селото и не минава през частни имоти. Сервитутът на водопроводното отклонение е 0,70м от двете страни.

Дължината на водопровода е 10,00 м.
ПУП План - схемата има за цел да определи трасе на кабел НН и водопровод за водоснабдяване на с. Керека.

Искането за одобряване на ПУП План-схема е направено от заинтересовано лице по смисъла на чл. 131, ал. 1 и ал. 2, т. 1 от ЗУТ, а именно от Петър Недялков Петров. Същия се явява като заинтересовано лице по чл. 131 от ЗУТ, тъй като ПУП План-схемата засяга УПИ XII-552, кв. 3 ПИ 36751.501.552 по единичната КК на село Керека, община Дряново.

Във връзка с гореизложеното предлагам Общински съвет- Дряново да вземе следното

РЕШЕНИЕ:

1. На основание чл.21, ал.1, т.8 и т. 11 от Закона за местното самоуправление и местната администрация, във връзка с чл. 134, ал.2, т.1 от Закона за устройство на територията, Общински съвет - Дряново дава съгласие за изработване на ПУП План - схема по чл. 108 ал.2 от ЗУТ за елементите на техническата инфраструктура, в границите на урбанизираната територия на с. Керека, община Дряново за изграждане на "Трасе на кабел НН и водопровод за УПИ XII-552, кв. 3 ПИ 36751.501.552 по КК на с. Керека, Община Дряново", съгласно приложеното предложение.

2. Възлага на Кмета на Община Дряново изпълнението на всички действия за правилното и законосъобразно процедурно и влизане в сила на решението, съгласно изискванията на ЗУТ.

Приложение:

1. Искане за допускане изработване на проект План схема, постъпило в общинска администрация – Дряново с вх. № ОБА 3-04-22/15.09.2022г;
2. Задание за изработване на ПУП План-схема за елементите на техническата инфраструктура, в границите на урбанизираната територия на с. Керека, община Дряново за изграждане на "Трасе на кабел НН и водопровод за УПИ XII-552, кв. 3 ПИ 36751.501.552 по КК на с. Керека, Община Дряново";
3. Обяснителна записка относно ПУП План-схема за "Трасе на кабел НН и водопровод за УПИ XII-552, кв. 3 ПИ 36751.501.552 по КК на с. Керека, Община Дряново";
4. План-схема за изграждане на "Трасе на кабел НН и водопровод за УПИ XII-552, кв. 3 ПИ 36751.501.552 по КК на с. Керека, Община Дряново".

С уважение:

ТРИФОН ПАНЧЕВ

Кмет на Община Дряново



Intertek

2

ISO 9001:2015
QMS 070716
ISO 45001:2018
0104170

5370 Дряново, ул. Бачо Киро 19
тел: 0676/72962, факс: 0676/74303
e-mail: dryanovo@dryanovo.bg
www.dryanovo.bg

ОБЯСНИТЕЛНА ЗАПИСКА

ПУП – ПЛАН СХЕМА

ТРАСИРОВЪЧЕН ПЛАН

ОБЕКТ: ТРАСЕ НА КАБЕЛ НН

за УПИ XII-552, кв.3

ПИ 36751.501.552 по КК на с.Керека , общ.Дряново

Образуван от ПИ 36751.501.242

За изработване на ПУП – ПЛАН СХЕМА сме извършили заснемане на съществуващия стълб НН , изв."Изток" от ТП "Керека"2 в ПИ 36751.501.522 – за първостепенна улица, северно от имота - ПИ 36751.501.552, образуван от ПИ 36751.501.242, собственост на Петър Петров с документ за собственост Н.А. № 109/30.09.2005г. , т.V, вх.рег. № 1085, дело 960.

Присъединяването към електроразпределителната мрежа ще се осъществи от ново електромерно табло 1Т2М, поставено на стълба.

Трасето на кабела започва от стълб НН , изв."Изток" от ТП "Керека"2 от т.1 и в т.3 се включва в имота.


Сервитутът на кабела е 2.10 м./0.60 от едната страна, 1.50 от другата страна/.

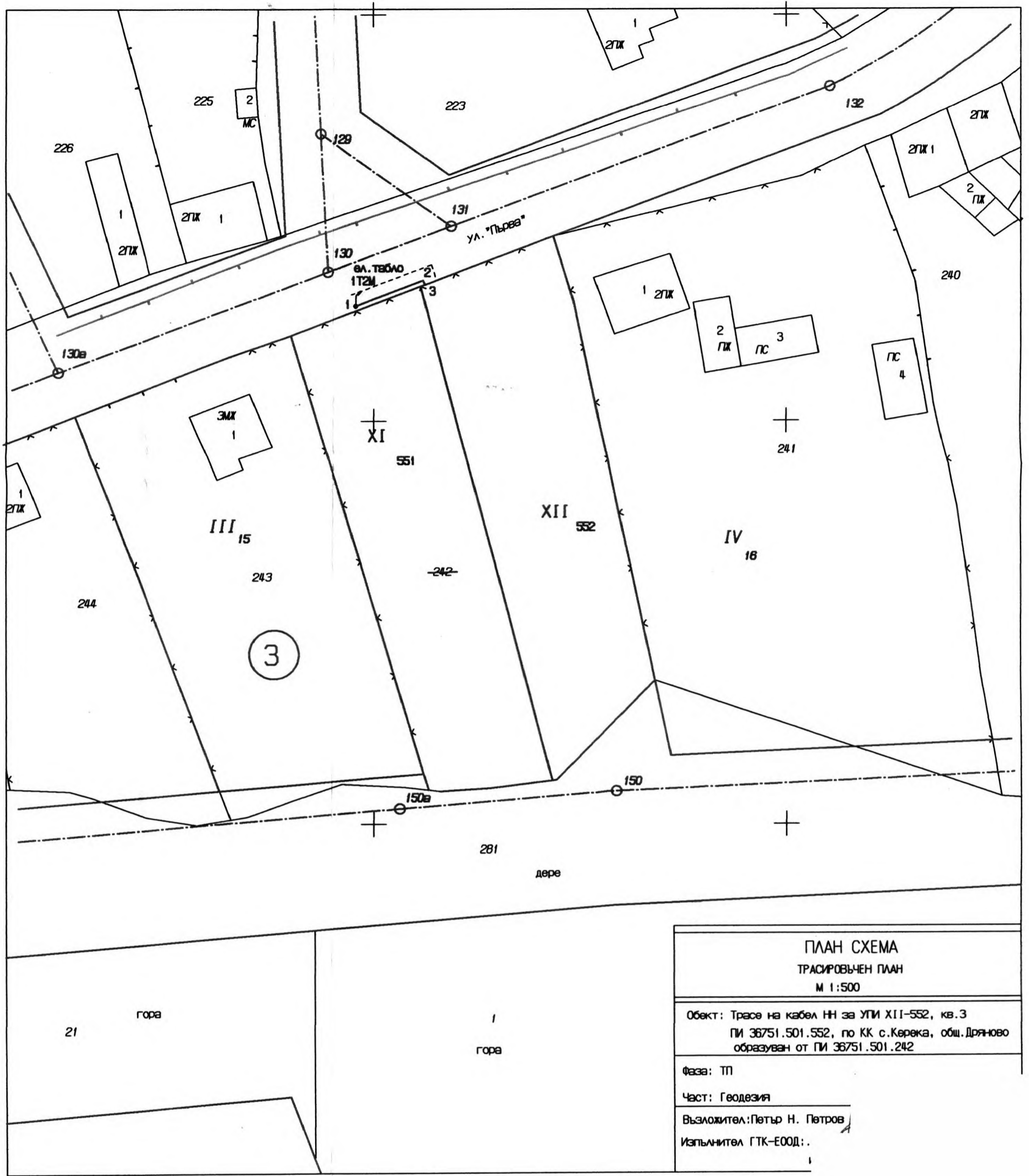
Дължината на кабела е **8.40 м.**

Изработен е трасировъчен план в М 1:500, координатен регистър на трасето и списък на имотите през които минава трасето.

Съставил:.

/и/





ПЛАН СХЕМА ТРАСИРОВЪЧЕН ПЛАН М 1:500	
Обект: Трасе на кабел НН за УПИ XII-552, кв. 3 ПИ 36751.501.552, по КК с.Карека, общ. Дряново образуван от ПИ 36751.501.242	
Фаза: ТП	
Част: Геодезия	
Възложител: Петър Н. Петров	
Изпълнител: ГТК-ЕООД	



ОБЯСНИТЕЛНА ЗАПИСКА

ПУП – ПЛАН СХЕМА

ТРАСИРОВЪЧЕН ПЛАН

ОБЕКТ: ТРАСЕ НА ВОДОПРОВОД

за УПИ XII-552 , кв.3

ПИ 36751.501.552, образуван от ПИ 36751.501.242

по КК на с.Керека , общ.Дряново

За изработване на ПУП – ПЛАН СХЕМА сме извършили заснемане на съществуващият водопровод Φ 100 Ег в ПИ 35751.501.522 – за първостепенна улица, северно от имота - ПИ 36751.501.552, образуван от ПИ 36751.501.242, собственост на Петър Петров с документ за собственост Н.А. № 109/30.09.2005г. , т.V, вх.рег. № 1085, дело 960.

Присъединяването към водопроводната мрежа ще се осъществи чрез водопроводно отклонение до имота.

Трасето на водопровода започва от съществуващия водопровод в т.1 и в т.2 се включва в имота.

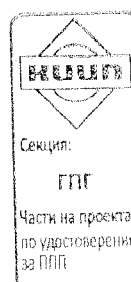
Сервитутът на водопроводното отклонение е 0.70 м. от двете страни.

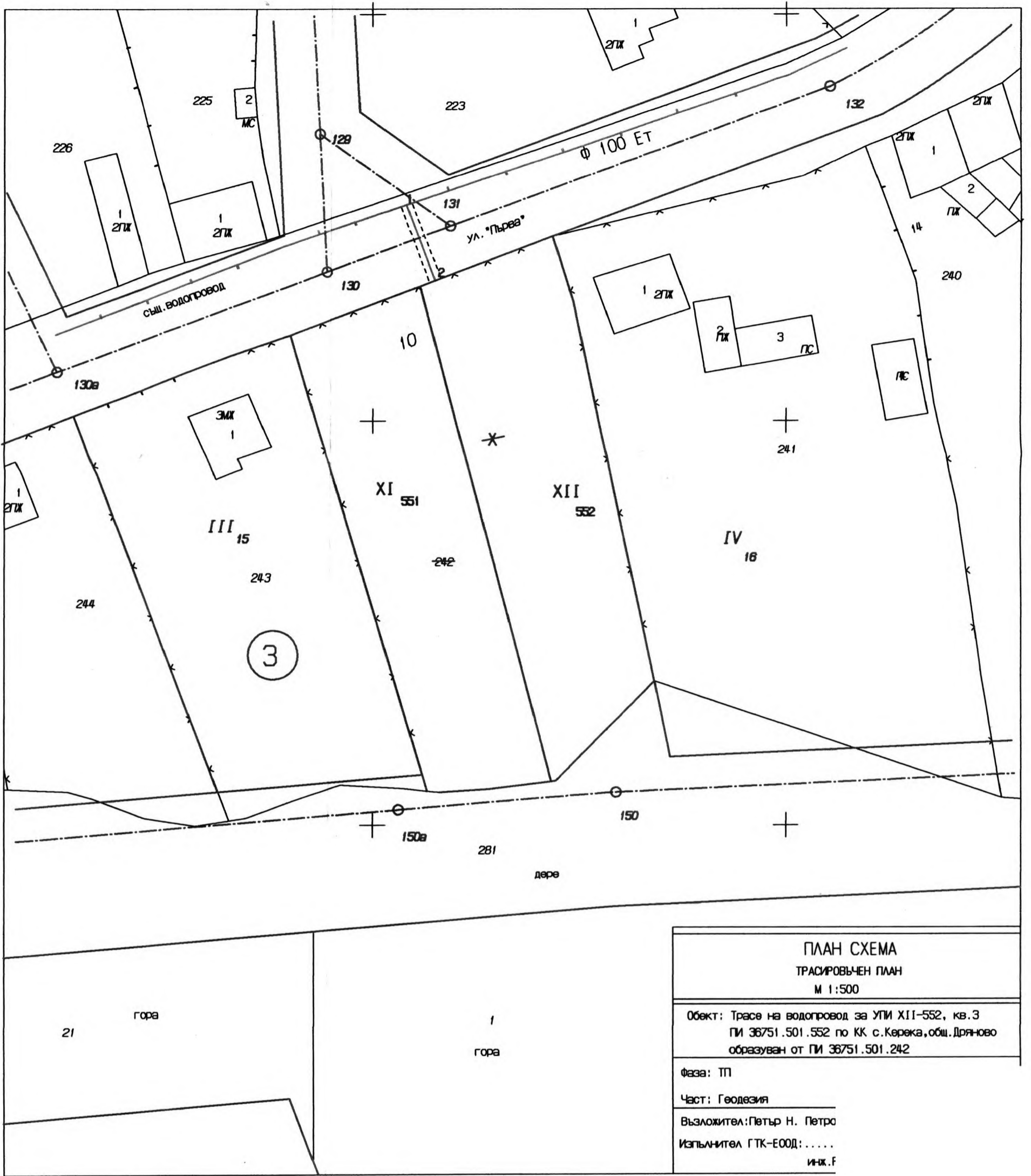
Дължината на водопровода е 10.0 м.

Изработен е трасировъчен план в М 1:500, координатен регистър на трасето и списък на имотите през които минава трасето.

Съставил:.

/и/





ПЛАН СХЕМА ТРАСИРОВЪЧЕН ПЛАН М 1:500
Обект: Трасе на водопровод за УПИ XII-552, кв. 3 ПИ 36751.501.552 по КК с.Керека, общ. Дряново образуван от ПИ 36751.501.242
Фаза: ТП
Част: Геодезия
Възложител: Петър Н. Петро
Изпълнител: ГТК-ЕООД: инж. F

